

Nº DE PLANO
D01

PLANO
NUEVOS ITINERARIOS DE CICLOCALLES Y CARRILES BICI - I - SECCIONES CONSTRUCTIVAS CARRILES BICI - I

FECHA
AGOSTO 2022
FORMATO
A3

PROMOTOR
EXCMO. AYUNTAMIENTO DE TALAVERA DE LA REINA (I.O.L.E.D.O)

ARQUITECTO
ANGEL SANCHEZ FERNANDEZ
C.I.F. P.º 2.º 11.116.151.553
T.F. 910 551 553
T.F. 910 551 553
CALLE SAN VICENTE DE CADESA Nº 24
40900 TALAVERA DE LA REINA
TEL. 910 551 553
WWW.AYUNTAMIENTO.TALAVERA.ES

FIRMA

ANGEL SANCHEZ FERNANDEZ

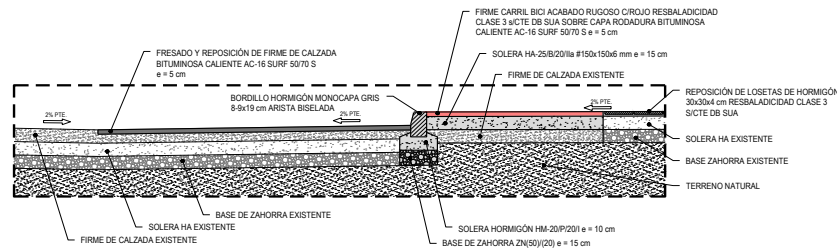


100676074200710042076027000337

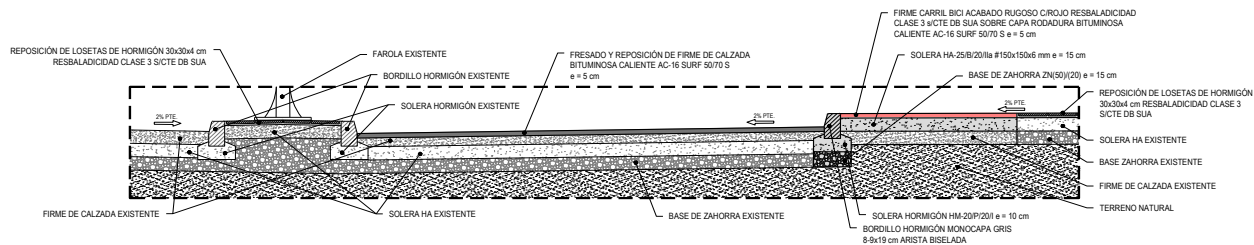
COPIA AUTÉNTICA que puede ser comprobada mediante el Código Seguro de Verificación en <https://sede.talavera.org/validacion/Doc?entidad=45165>



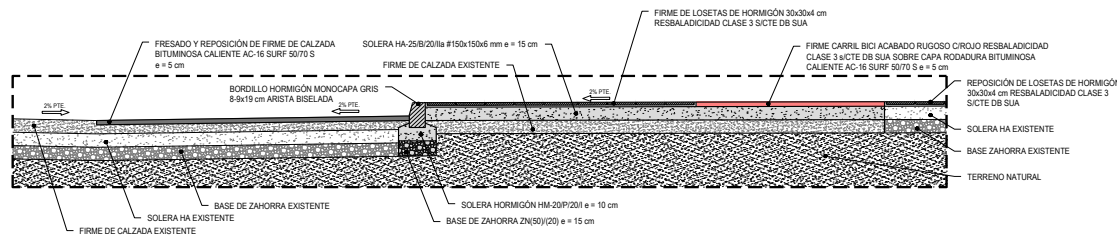
DETALLE A



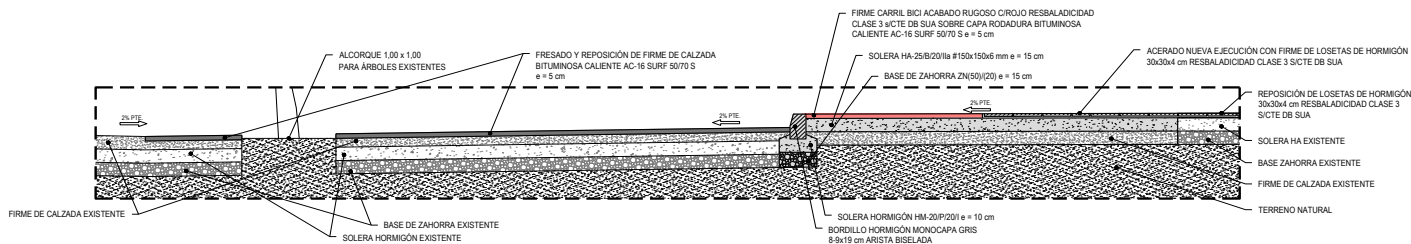
DETALLE B



DETALLE C



DETALLE D





Nº DE PLANO
D03

PLANO:
NUEVOS ITINERARIOS DE CICLOCALLES Y CARRILES BICI
OTROS DETALLES CONSTRUCTIVOS

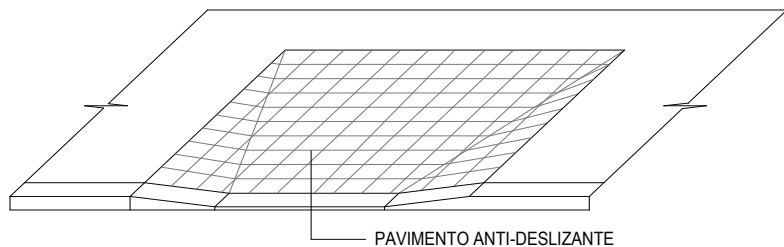
FECHA:
AGOSTO 2022
FORMATO: ESCALA:
A3 1/100

PROMOTOR:
EXCMO. AYUNTAMIENTO DE
TALavera DE LA REINA (TOLEDO)

FIRMA:

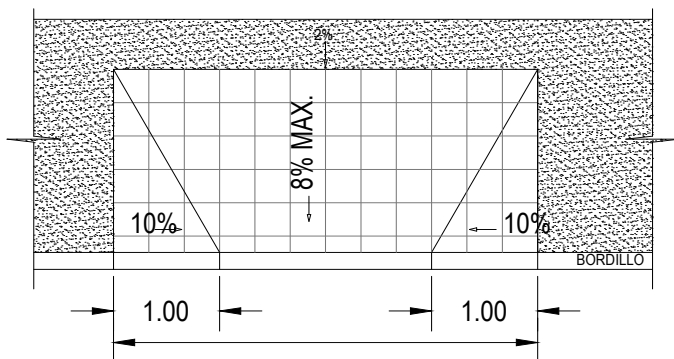
ARQUITECTO:
ANGEL SANCHEZ FERNANDEZ
C/ ALFONSO XIMENES, 10, 1.º B.º, 45100 TALAVERA DE LA REINA (TOLEDO)
TEL: 910 531 511 E-MAIL: ANGEL.SANCHEZ.FERNANDEZ@SANMORU.COM

PERSPECTIVA



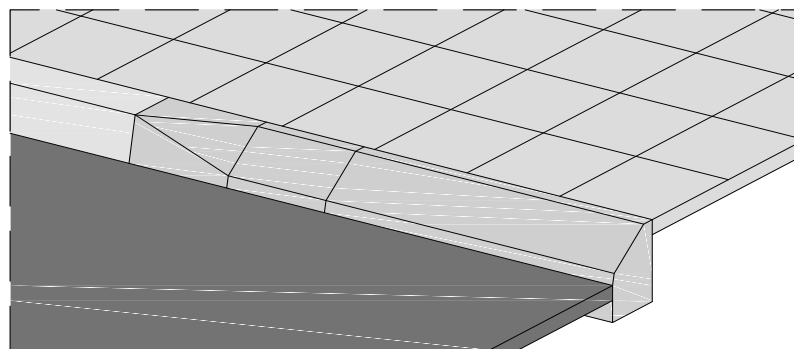
PAVIMENTO ANTI-DESIZANTE

PLANTA



ANCHO PASO DE PEATONES 5.00

DETALLE DE BORDILLO BISELADO PARA ACCESO A VADO DE COCHERA





Nº DE PLANO
D04

PLANO:
**NUEVOS ITINERARIOS DE CICLOCALLES Y CARRILES BICI
LEYENDA CICLOCARRILES Y CICLOCALLES**


FECHA:
AGOSTO 2022
FORMATO:
A3

PROMOTOR:
**EXCMO. AYUNTAMIENTO DE
TALavera DE LA REINA (TOLEDO)**

FIRMA:
ANGEL SANCHEZ FERNANDEZ
ARQUITECTO

ARQUITECTO:
ANGEL SANCHEZ FERNANDEZ
C/ ALFONSO DE LISIEN
Nº 25 46100 Talavera de la Reina (Toledo)
TEL: 922 503 505

NOTA: LA SEÑALIZACIÓN HORIZONTAL NORMALIZADA DE VIARIO SE EJECUTARÁ SEGÚN LAS ESTIPULACIONES RECOGIDAS EN LA NORMATIVA EN VIGOR, Y CONCRETAMENTE LA NORMA DE CARRETERAS 8.2-IC SOBRE MARCAS VIALES Y LA ORDEN FOM/3053/2008 I. T. PARA LA INSTALACIÓN DE REDUCTORES DE VELOCIDAD Y BANDAS TRANSVERSALES DE ALERTA.



Marca vía de suelo. Indicación del lugar de la subsección por donde circulan los ciclistas cuando hay un cruce con vehículos, y en los que se debe prestar especial atención



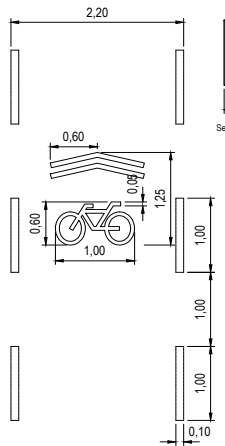
Señales verticales convivencia.



Señales verticales PELIGRO



Señales horizontales pintadas color. Zona convivencia

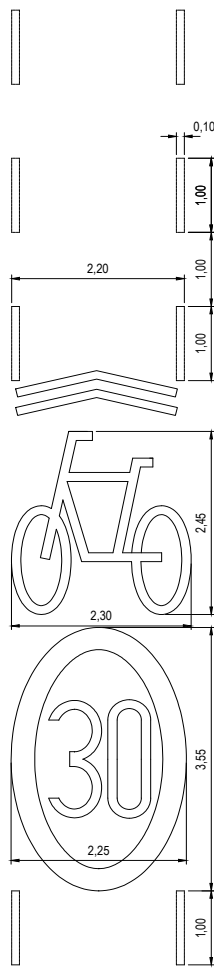


CICLOCALLE 20 Y CARRIL BICI

Señalización horizontal sobre el pavimento de una vía que dispone de plataforma única, de calzada y acera, y que indica que se trata de una calle de prioridad ciclista



Señales verticales



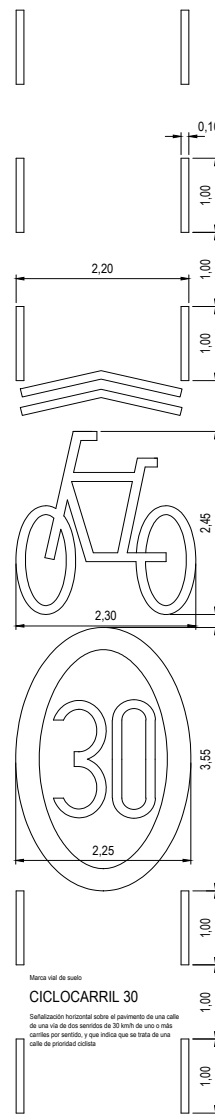
Marca vía de suelo
CICLOCALLE 30

Señalización horizontal sobre el pavimento de una calle de una vía de dos sentidos de 30 km/h, y que indica que se trata de una calle de prioridad ciclista

NO ES NECESARIO MARCAR TODO EL RECORRIDO



Señales verticales



Marca vía de suelo
CICLOCARRIL 30

Señalización horizontal sobre el pavimento de una calle de una vía de dos sentidos de 30 km/h de uno o más carriles por sentido, y que indica que se trata de una calle de prioridad ciclista



Señales verticales



D05

NUEVOS ITINERARIOS DE CICLOCALLES Y CARRILES BICI LEYENDA CARRILES BICI, CICLOCARRILES Y CICLOCALLES

PLANO: 07/10/2022 13:52
 FECHA: AGOSTO 2022
 ESCALA: 1:100
 PROMOTOR: EXCMO. AYUNTAMIENTO DE TALAVERA DE LA REINA (I. I. L. E. D. O.)
 FORMATO: A3

ARQUITECTO: ANGEL SANCHEZ FERNANDEZ
 C.I.F. P.B. 280451111
 FIRMADO: ANGEL SANCHEZ FERNANDEZ
 ARQUITECTO: ANGEL SANCHEZ FERNANDEZ
 FIRMADO: ANGEL SANCHEZ FERNANDEZ

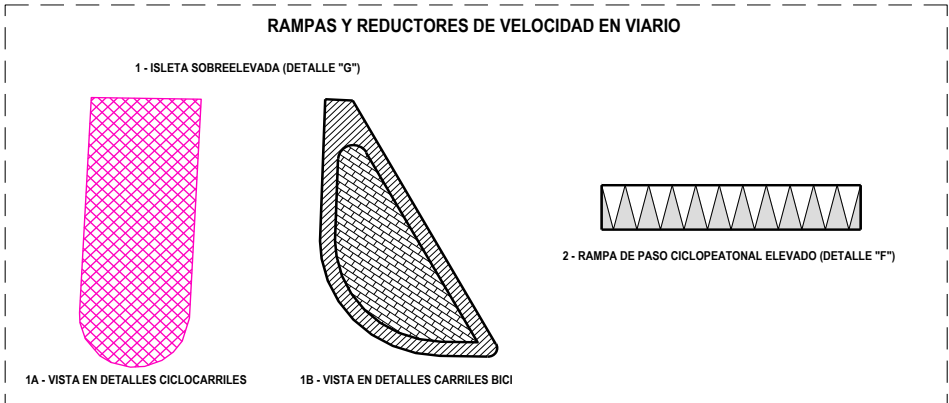
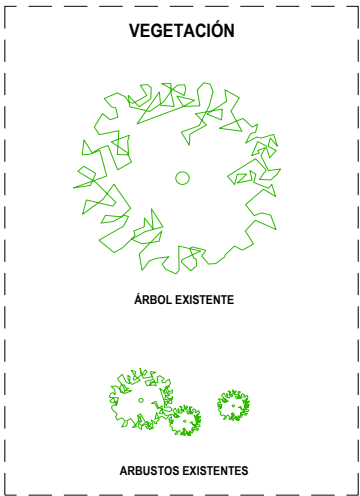
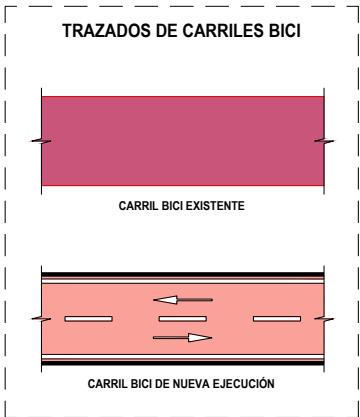
LEYENDA CICLOCARRILES Y CICLOCALLES	
	LÍMITE DE ZONA DE PRIORIDAD BICICLETA Y PEATÓN
	TRAMO CICLOCARRIL/CICLOCALLE CON PROTECCIONES LATERALES
	APARCAMIENTO BICICLETAS EXISTENTE
	APARCAMIENTO BICICLETAS DE NUEVA EJECUCIÓN
	CONEXIÓN CON CICLOCARRIL/CICLOCALLE EXISTENTE

SEÑALIZACIÓN HORIZONTAL CICLOCARRILES Y CICLOCALLES	
	MARCAS CICLOCARRIL/CICLOCALLE LÍMITE 20 km/h
	MARCAS CICLOCARRIL/CICLOCALLE LÍMITE 30 km/h
	PICTOGRAMA CICLOCARRIL/CICLOCALLE LÍMITE 20 km/h
	PICTOGRAMA CICLOCARRIL/CICLOCALLE LÍMITE 30 km/h
	PICTOGRAMA VÍA PREFERENCIA CICLOS
	PRIORIDAD CICLISTAS INSCRIPCIÓN EN CICLOCARRIL/CICLOCALLE LIM. 20 km/h
	PRIORIDAD CICLISTAS INSCRIPCIÓN EN CICLOCARRIL/CICLOCALLE LIM. 30 km/h
	MARCAS DIENTES DE TIBURÓN ACCESO CICLOCARRIL/CICLOCALLE
	MARCADO CRUCES CICLOCARRILES/CICLOCALLES

SEÑALIZACIÓN VERTICAL CICLOCARRILES Y CICLOCALLES	
	SEÑAL VERTICAL CICLOCARRIL/CICLOCALLE LÍMITE 20 km/h
	SEÑAL VERTICAL CICLOCARRIL/CICLOCALLE LÍMITE 30 km/h

LEYENDA CARRILES BICI	
	FAROLA EXISTENTE
	SEMÁFORO EXISTENTE

FIRMES Y PAVIMENTOS CARRILES BICI	
	EDIFICACIÓN/CERRAMIENTO EXISTENTE
	CALZADA EXISTENTE SIN INTERVENCIÓN
	ACERADO EXISTENTE SIN INTERVENCIÓN
	CALZADA REMODELADA
	ACERADO REMODELADO O DE NUEVA EJECUCIÓN
	TRAMO DE CARRIL BICI EXISTENTE RECONVERTIDO A VIARIO



NOTA: LA EJECUCIÓN TANTO DE RAMPAS Y REDUCTORES DE VELOCIDAD COMO LA SEÑALIZACIÓN HORIZONTAL NORMALIZADA DE VIARIO SE REALIZARÁ SEGÚN LAS ESTIPULACIONES RECOGIDAS EN LA NORMATIVA EN VIGOR, Y CONCRETAMENTE LA NORMA DE CARRETERAS 8.2-IC SOBRE MARCAS VIALES Y LA ORDEN FOM/3053/2008 I. T. PARA LA INSTALACIÓN DE REDUCTORES DE VELOCIDAD Y BANDAS TRANSVERSALES DE ALERTA.