ENTRADA
2026 - 55924
30/09/2026
REGISTRO GENERAL AYUNTAMIENTO
Ayuntamiento de Talavera de la Reina
C00676d7423a1e0a26907ea0f9090921c
COPIA AUTÉNTICA que puede ser comprobada mediante el Código Seguro de Verificación en https://sede.talavera.org/validacionDoc/?entidad=45165

CÉSAR PACHECO
ARQUEOLOGÍA Y PATRIMONIO
NIF 04163701B
Avda. Pío XII 11A, 3ºB
45600 TALAVERA DE LA REINA (Toledo)
Tel. 627546464
email: cpachecojimenez@gmail.com

INFORME ARQUEOLÓGICO DE SONDEOS EN EL PATIO DEL CLAUSTRO SUR DEL ANTIGUO MONASTERIO DE SANTA CATALINA DE TALAVERA DE LA REINA

César Pacheco

Septiembre 2026

Documento firmado por:	Fecha/hora:
CESAR PACHECO JIMENEZ	30/09/2026 09:34

ENTRADA
2026 - 55924
30/09/2026
REGISTRO GENERAL AYUNTAMIENTO
Ayuntamiento de Talavera de la Reina
C00676d7423a1e0a26907ea0f9090921c
COPIA AUTÉNTICA que puede ser comprobada mediante el Código Seguro de Verificación en https://sede.talavera.org/validacionDoc/?entidad=45165

Exponemos en este informe los resultados de la excavación de los tres sondeos proyectados según propuesta anterior, en el espacio de patio y zona de entrada del claustro, cuyo objetivo era recabar información sobre posible nivel de uso anterior de la fase conventual.

Así pues proponemos la ejecución de tres sondeos en el recinto:

Sondeo 1: En la rinconada del ángulo NE del solar, bajo el arco situado en el muro de la iglesia. El sondeo tendrá unas dimensiones de 2 x 1,60 m. Y se sitúa encima del sótano o bodega del ala oriental del claustro.

Sondeo 2: Pegado a la cara oeste del edificio norte en el patio, para comprobar el cimiento del mismo, y tratar de localizar el pavimento original de la fase conventual. Dimensiones 2,00 x 1,50 m.

Sondeo 3. Pegado a la pared o fachada oriental del ala occidental en una zona que está ahora en tierra y poco empedrado. De 2,00 x 1,50 m

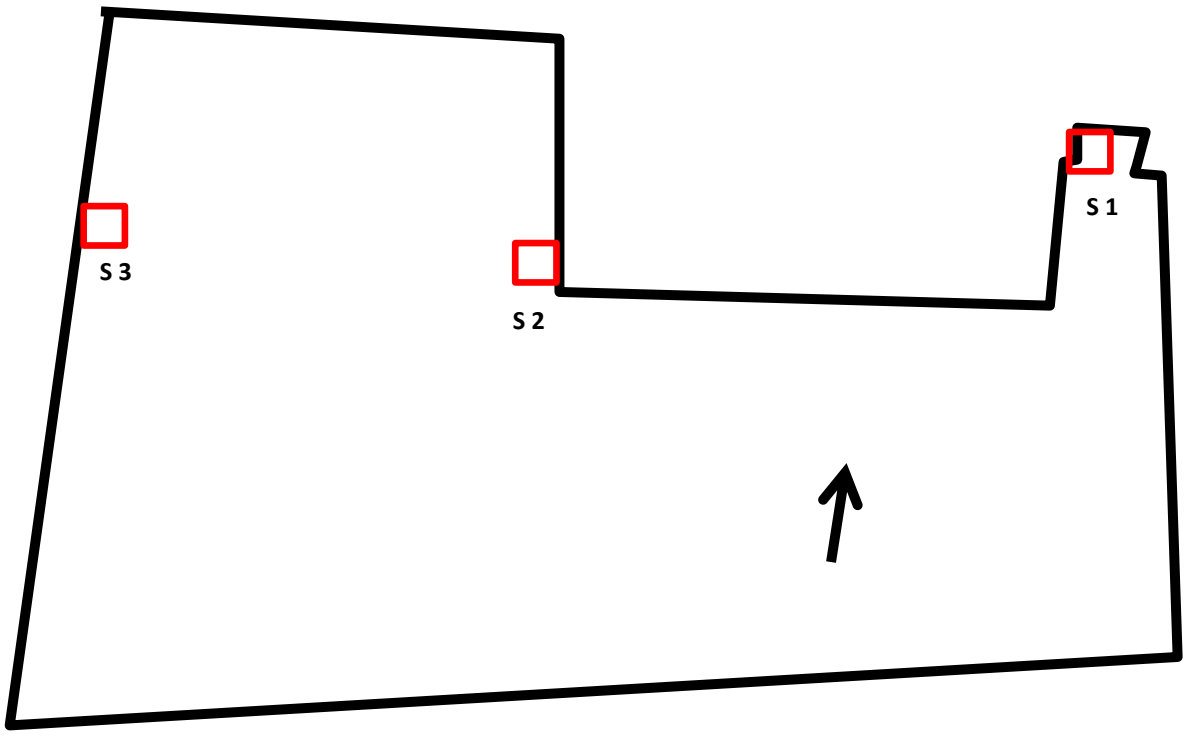

Documento firmado por: CESAR PACHECO JIMENEZ
Fecha/hora: 30/09/2026 09:34

ENTRADA
REGISTRO GENERAL AYUNTAMIENTO
2026 - 55924
30/09/2026
Ayuntamiento de Talavera de la Reina
C00676d7423a1e0a2690f7ea0f9090921c
COPIA AUTÉNTICA que puede ser comprobada mediante el Código Seguro de Verificación en https://sede.talavera.org/validacionDoc/?entidad=45165

Sondeo 1

Este sondeo tenía objetivo comprobar la posible existencia de la bóveda del sótano del ala oriental del recinto.

Las unidades registradas son:

UE 100: Nivel de tierra de relleno que aflora en superficie, arcillosa pero poco compactada con abundante escombro deposicional. Se recogen algunos fragmentos de cerámica de época moderna

UE 101: En el rincón NW del sondeo quedaban restos del pavimento de baldosa hidráulica del piso de la estancia de vivienda derribada hace años.

UE 102: Poyete de piedra granito junto a la pared occidental. Tiene unas dimensiones de 0,83 m de largo, 0,30 de ancho y una altura visible de 0,21 m.

A una profundidad desde la cota de superficie de 0,50/0.55 m aparece un nivel de suelo, **UE 103**; se trata de una superficie de cal, irregular, con piedra de granito en alguna zona y algunos fragmentos de ladrillo como parte del núcleo.







Documento firmado por: CESAR PACHECO JIMENEZ
Fecha/hora: 30/09/2026 09:34

ENTRADA
REGISTRO GENERAL AYUNTAMIENTO
2026 - 55924
30/09/2026
Ayuntamiento de Talavera de la Reina

El pavimento y la zona excavada presentan un color negro de acumulación de carbones, posiblemente vertidos de la carbonería vecina, que le da una veladura grisácea a las paredes.

La pared occidental, donde está apoyado el poyete, tiene también restos de revoco de cal, en parte perdido, y una gran piedra de granito irregular también sobre sale en su zona basal

Por su parte, en la pared norte, el muro de hiladas regulares de ladrillo de froga se encuentra en su parte baja, con restos de revoco, originalmente de fondo blando y con indicios de una banda horizontal de color negruzco.









C00676d7423a1e0a2690f7ea0f0909021c
COPIA AUTÉNTICA que puede ser comprobada mediante el Código Seguro de Verificación en https://sede.talavera.org/validacionDoc/?entidad=45165

Documento firmado por: CESAR PACHECO JIMENEZ
Fecha/hora: 30/09/2026 09:34

ENTRADA
REGISTRO GENERAL AYUNTAMIENTO
2026 - 55924
30/09/2026
Ayuntamiento de Talavera de la Reina

Sondeo 2

Situado en la esquina suroeste del edificio norte del claustro; se pretendía localizar un posible suelo o nivel de uso de la época conventual en el exterior.

UE 200: Capa de cemento que cubre parte del empedrado.

UE 201: Pavimento de empedrado de cantos rodados, con su línea de madre en sentido norte-sur.

Se decidió excavar solo una parte o mitad oriental del sondeo para rebajar la zona pegada al muro.

UE 202: Nivel de tierra de relleno bajo el empedrado, de color marrón suelta con escaso material latericio, y presencia de cerámicas modernas.

UE 203: Junto al muro este una franja de tierra arcillosa ocre claro que parece estar sirviendo de mortero de un refuerzo de cimiento de la base de la arcada, con fragmentos de ladrillos también formando hiladas superpuestas que sobresalen de la rasante antigua del muro. Su parte superior está a -0,13 m de superficie.

UE 205: Restos de revoco de cal en la pared del edificio, en la zona del estribo donde apoya la arcada. Va formando línea quebrada en función de la estructura muraria que cubre, con entrantes y salientes. Tiene una altura de 0,50 m.

UE 204: Capa de acumulación de morteros, cales de color predominante blanquecino y fragmentos latericios, aparece a unos -0,45 m.

UE 206: Nivel de tierra bajo la 205 con abundante escombro; se detectan también cerámicas modernas de la fase conventual y algún clavo de bellote.

UE 207: Parte de un revoco en el muro del edificio de unos 20 cm de altura que forma parte del revestimiento original en relación también con 204.

C00676d7423a1e0a2690f7ea0f9090921c
COPIA AUTÉNTICA que puede ser comprobada mediante el Código Seguro de Verificación en https://sede.talavera.org/validacionDoc/?entidad=45165

Documento firmado por:	Fecha/hora:
CESAR PACHECO JIMENEZ	30/09/2026 09:34

ENTRADA
2026 - 55924
30/09/2026
REGISTRO GENERAL AYUNTAMIENTO
Ayuntamiento de Talavera de la Reina
C006767423a1e0a26907ea0f9090921c
COPIA AUTÉNTICA que puede ser comprobada mediante el Código Seguro de Verificación en https://sede.talavera.org/validacionDoc/?entidad=45165











Documento firmado por: CESAR PACHECO JIMENEZ
Fecha/hora: 30/09/2026 09:34

ENTRADA
2026 - 55924
30/09/2026
REGISTRO GENERAL AYUNTAMIENTO
Ayuntamiento de Talavera de la Reina
C00676d7423a1e0a26907ea0f9090921c
COPIA AUTÉNTICA que puede ser comprobada mediante el Código Seguro de Verificación en https://sede.talavera.org/validacionDoc/?entidad=45165





Documento firmado por:	Fecha/hora:
CESAR PACHECO JIMENEZ	30/09/2026 09:34

ENTRADA
2026 - 55924
30/09/2026
REGISTRO GENERAL AYUNTAMIENTO
Ayuntamiento de Talavera de la Reina
C00676d7423a1e0a26907ea0f9090921c
COPIA AUTÉNTICA que puede ser comprobada mediante el Código Seguro de Verificación en https://sede.talavera.org/validacionDoc/?entidad=45165

Sondeo 3

Se ha planteado finalmente junto al pilar izquierdo del segundo arco del edificio occidental del claustro.

UE 300: Superficie de suelo con lechada de cemento y algunas placas cerámicas o terrazos industriales.

UE 301: Parte de pavimento empedrado con cantos rodados del siglo XIX. Aquí se localiza sólo en la mitad oeste, formando una banda a modo de acera delimitada con una línea en sentido norte-sur a modo de línea maestra. El resto es tierra de la 202.

Se optó también excavar la parte sur del sondeo para comprobar lo que está pegado al cimiento del pilar y arcada citados.

UE 302: Nivel de tierra de relleno, de color marrón y arenoso, con poco material latericio, pero con presencia de cerámicas y desecho de alfar de época moderna.

UE 303: Otro segundo nivel de relleno bajo la 302 con más escombro y donde se recogieron fragmentos de azulejos, cintas, olambrillas y algo de loza, todo de época moderna de factura talaverana.

En el perfil oeste, apareció el cimiento tanto del pilar como del muro que, bajo arco, conecta con el otro pilar. El cimiento de aquel se trata de una zapata que sobresale del resto del paramento, fabricada por hiladas regulares de ladrillo de froga y mortero de cal sólido: **UE 304.** Aunque continúa hacia abajo, hemos documentado tan sólo una altura de 0,70 m de lo que es la zapata.

A su derecha, más remetida, el paramento del murete, **UE 305**; este está fabricado con mampostería concertada de mortero de cal y piedra de granito. Hemos dejado a la vista una altura de 0,61 m de esta fábrica. Por encima unas hiladas de ladrillo a modo de imposta marcan el límite entre el cimiento y el arranque del nivel del suelo del arco.



Documento firmado por: CESAR PACHECO JIMENEZ
Fecha/hora: 30/09/2026 09:34

ENTRADA
2026 - 55924
30/09/2026
REGISTRO GENERAL AYUNTAMIENTO
Ayuntamiento de Talavera de la Reina
C00676d7423a1e0a26907ea0f9090921c
COPIA AUTÉNTICA que puede ser comprobada mediante el Código Seguro de Verificación en https://sede.talavera.org/validacionDoc/?entidad=45165





Se llegó a excavar hasta una cota de -0.95 m desde la superficie.

Documento firmado por:	Fecha/hora:
CESAR PACHECO JIMENEZ	30/09/2026 09:34

ENTRADA
2026 - 55924
30/09/2026
REGISTRO GENERAL AYUNTAMIENTO
Ayuntamiento de Talavera de la Reina
C00676d7423a1e0a26907ea0f9090921c
COPIA AUTÉNTICA que puede ser comprobada mediante el Código Seguro de Verificación en https://sede.talavera.org/validacionDoc/?entidad=45165



Conclusiones

Después de analizados los resultados de los sondeos, el objetivo que nos proponíamos, localizar un presunto nivel de suelo de la fase conventual en el recinto del patio, no ofrece datos concluyentes. La presencia en el primer metro de profundidad de sucesivas capas de relleno con cerámicas asociadas a la vida conventual y a desechos de alfar no arrojan, sin embargo, de forma clara un posible suelo en forma de pavimento.

Esto nos obliga a plantear alguna hipótesis. Entre las barajadas se encuentra la que explicaría esta ausencia en que el patio, al menos la parte más ancha y espaciosa, se dedicara a zona de jardín lo que podría explicar la tierra en todo el sector. Esto tendría su lógica dado que muchos conventos en sus patios claustrales lo dedicaban a la plantación de flores o arbustos, así como algún árbol.

Existe otra posibilidad, no constatada, que en otras zonas del patio hubiera algún suelo parcial mientras el resto permanecía en tierra.

Documento firmado por: CESAR PACHECO JIMENEZ
Fecha/hora: 30/09/2026 09:34

ENTRADA
2026 - 55924
30/09/2026
REGISTRO GENERAL AYUNTAMIENTO
Ayuntamiento de Talavera de la Reina
C00676d7423a1e0a26907ea0f9090921c
COPIA AUTÉNTICA que puede ser comprobada mediante el Código Seguro de Verificación en https://sede.talavera.org/validacionDoc/?entidad=45165

En todo caso, son datos que habrá que tener en cuenta de cara a futuras actuaciones en el recinto.

Por lo que respecta a la extensión del sótano/bodega del flanco oriental del complejo y del cual sólo teníamos constancia a través de dos tragaluces situados en dos puntos del recinto, se ha podido comprobar, tras su inspección visual que el sótano ocupa sólo una pequeña parte, y su acceso se haría a través de otro cuerpo de sótano que se eliminó cuando se construyó el edificio de viviendas colindantes del lado sur. En la foto aérea adjunta marcamos su extensión:



Documento firmado por: CESAR PACHECO JIMENEZ
Fecha/hora: 30/09/2026 09:34

ENTRADA
2026 - 55924
30/09/2026
REGISTRO GENERAL AYUNTAMIENTO
Ayuntamiento de Talavera de la Reina
C00676d7423a1e0a26907ea0f9090921c
COPIA AUTÉNTICA que puede ser comprobada mediante el Código Seguro de Verificación en https://sede.talavera.org/validacionDoc/?entidad=45165

Sondeo 1: planta y perfil este

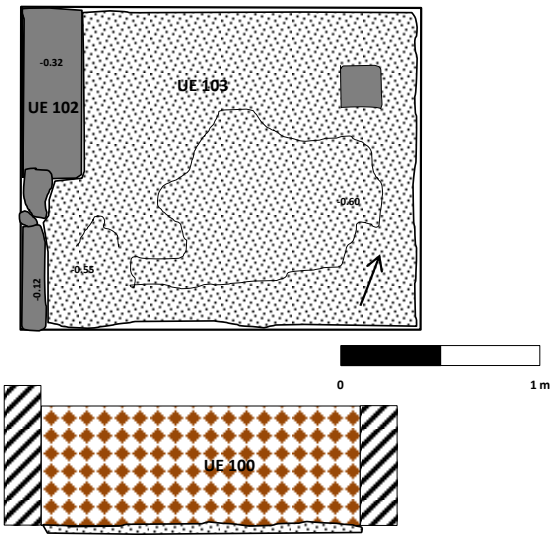

Sondeo 2: planta y perfil sur

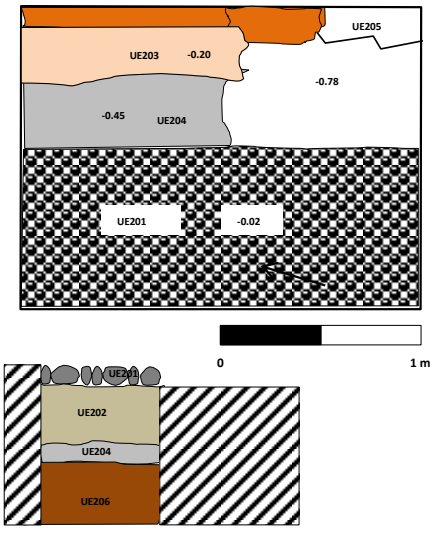

Documento firmado por: CESAR PACHECO JIMENEZ
Fecha/hora: 30/09/2026 09:34

ENTRADA
2026 - 55924
30/09/2026
REGISTRO GENERAL AYUNTAMIENTO
Ayuntamiento de Talavera de la Reina
C00676d7423a1e0a26907ea0f9090921c
COPIA AUTÉNTICA que puede ser comprobada mediante el Código Seguro de Verificación en https://sede.talavera.org/validacionDoc/?entidad=45165

Sondeo 3: planta y perfil sur

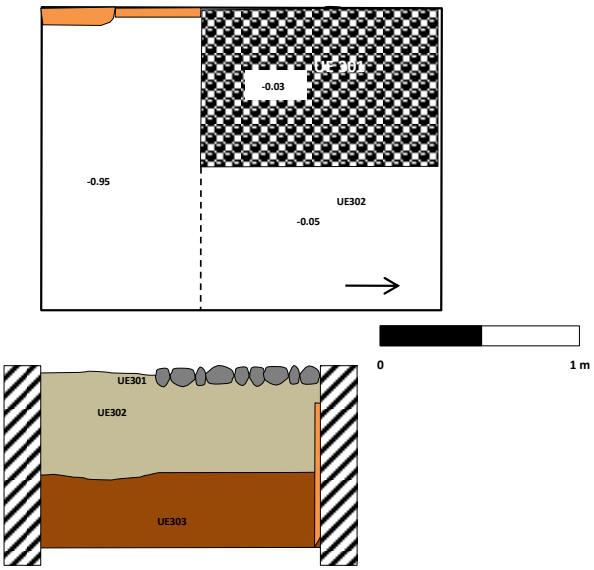

Materiales recogidos



Sondeo 1: UE 100: Cerámicas de fase moderna-contemporánea. Desde loza a desecho de alfar, y alfarería popular de "barro colorado", etc.

Sondeo 2: UE 202 y 206: cerámicas modernas, con algún fragmento de desecho de alfar. E incluso restos de escoria





Documento firmado por: CESAR PACHECO JIMENEZ
Fecha/hora: 30/09/2026 09:34

ENTRADA
2026 - 55924
30/09/2026
REGISTRO GENERAL AYUNTAMIENTO
Ayuntamiento de Talavera de la Reina
C00676d7423a1e0a26907ea0f9090921c
COPIA AUTÉNTICA que puede ser comprobada mediante el Código Seguro de Verificación en https://sede.talavera.org/validacionDoc/?entidad=45165

Sondeo 3: UE 302 y 303. Junto a fragmentos de loza talaverana de diversas formas, atifles, y también elementos cerámicos de la arquitectura como azulejo de varias tipologías, cintas y olambrillas, y fragmento de lauda funeraria.

Destaca algún fragmento de jarra con decoración heráldica de los jerónimos de Santa Catalina.





Todo este material está en proceso de inventariado para su depósito en los fondos del Museo de Santa Cruz, junto con el resto de materiales de las fases de rehabilitación del complejo claustral.

Nota final: Los tres sondeos han vuelto a rellenarse de tierra previa protección del suelo y estructuras en el sondeo 1 con geotextil. Dado que se retiraron los cantos rodados para su acopio, están listos por si en el futuro se han de colocar de nuevo en los sondeos 2 y 3.

Consideramos que este informe puede servir de información complementaria a la hora de elaborar un proyecto de rehabilitación definitiva del complejo monástico. Las conclusiones son reveladoras desde el punto de vista arqueológico.

Talavera de la Rein, 30 septiembre 2026

Fdo. César Pacheco

Documento firmado por: CESAR PACHECO JIMENEZ
Fecha/hora: 30/09/2026 09:34