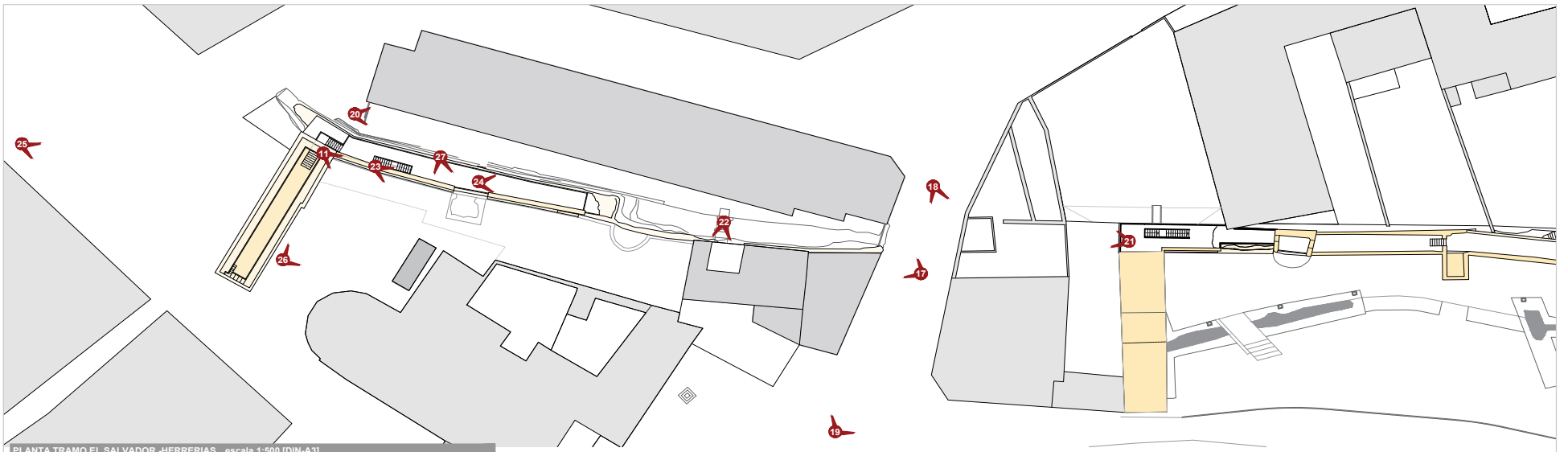


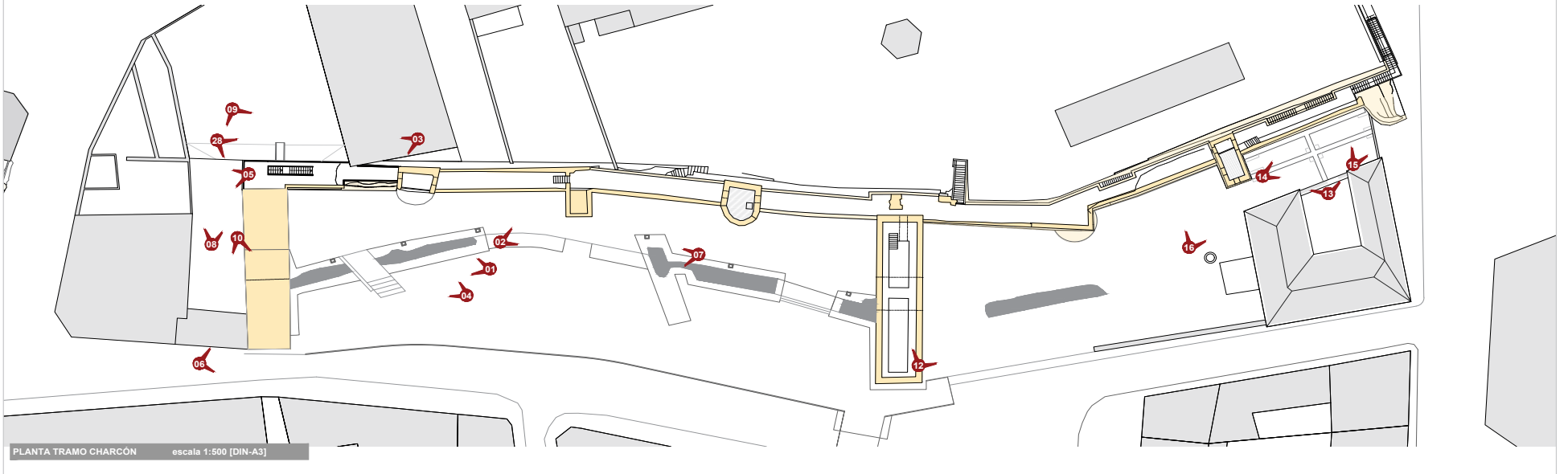
000676d74232130aae007e73470c08151



COPIA AUTÉNTICA que puede ser comprobada mediante el Código Seguro de Verificación en <https://sede.talavera.org/validacion/Doc?entidad=45165>



PLANTA TRAMO EL SALVADOR -HERRERIAS escala 1:500 [DIN-A3]

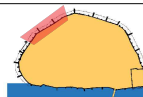


PLANTA TRAMO CHARCÓN escala 1:500 [DIN-A3]



Ayuntamiento de Talavera de la Reina

fernandocobosestudioarquitecturaslp



PLAN DIRECTOR de la MURALLA TALAVERA de la REINA RECINTO PRINCIPAL

proyecto de RECUPERACIÓN DE LA MURALLA Y SUS RECORRIDOS. RECONEXIÓN DE LOS TRAMOS EL SALVADOR - EL CHARCÓN Y ADECUACIÓN DE SU ENTORNO TALAVERA DE LA REINA (Toledo)

OCTUBRE, 2023

plano guía fotos

MURALLA DE EL SALVADOR CHARCÓN PLANTA

00



2



1



4



3



6



5



000676d74232130aa007e73470c08151

COPIA AUTÉNTICA que puede ser comprobada mediante el Código Seguro de Verificación en <https://sede.talavera.org/validacion/Doc?entidad=45165>



7



8



9



10



11



12



000676d74232130aa007e73470c08151

COPIA AUTÉNTICA que puede ser comprobada mediante el Código Seguro de Verificación en <https://sede.talavera.org/validacionDoc?entidad=45165>



14



16



13




15



18



17



000676d74232130aae007e73470c08151



20



19



22



21



24



23



000676d74232130aa007e73470c08151



26



25



28



27



000676d74232130aa007e73470c08151