


00676d742310112c8307e50250c0b1dk

COPIA AUTENTICA que puede ser comprobada mediante el Código Seguro de
 Verificación en <https://sede.talavera.org/validacionDoc/?entidad=45165>

00676074231011268307650250001dk



COPIA AUTÉNTICA que puede ser comprobada mediante el Código Seguro de Verificación en <https://sede.talavera.org/validacion/Doc?entidad=45165>



ORDENANZA URBANÍSTICA
20/01
255

ORDENANZA 1
(UNIFAMILIAR)
Sup. Parcela
148,50 m2

DILIGENCIA: Para hacer constar que, el presente Proyecto de Reparcelación fue aprobado DEFINITIVAMENTE por Decreto de Alcaldía de Talavera de la Reina, a 11 SET. 2009



EL SECRETARIO,

COLEGIO OFICIAL DE ARQUITECTOS DE CASTILLA-LA MANCHA - DEMARCACIÓN DE TOLEDO - Documento visado el 29-07-2004 con el número 200415951

CONDICIONES URBANÍSTICAS

P.A.U " PPII LOS TURIELES "


ORDENANZA 1: RESIDENCIAL UNIFAMILIAR EDIFICABILIDAD: 140 m2.
 OCUPACION MAXIMA: AREA DE MOVIMIENTO DE EDIFICACIONES
 ALTURAS A CORNISA: 7,50 m.
 N DE PLANTAS: 2 PLANTAS Y ATICO
 USOS PERMITIDOS: VIVIENDA UNIFAMILIAR PAREADAS HILERA
 RETRANQUEOS: 3 A CALLE / 7 A FONDO

COLEGIO OFICIAL DE ARQUITECTOS DE CASTILLA-LA MANCHA DEMARCACION DE TOLEDO
 29-07-2004 200415951
VISADO
 A LOS EFECTOS REGLAMENTARIOS

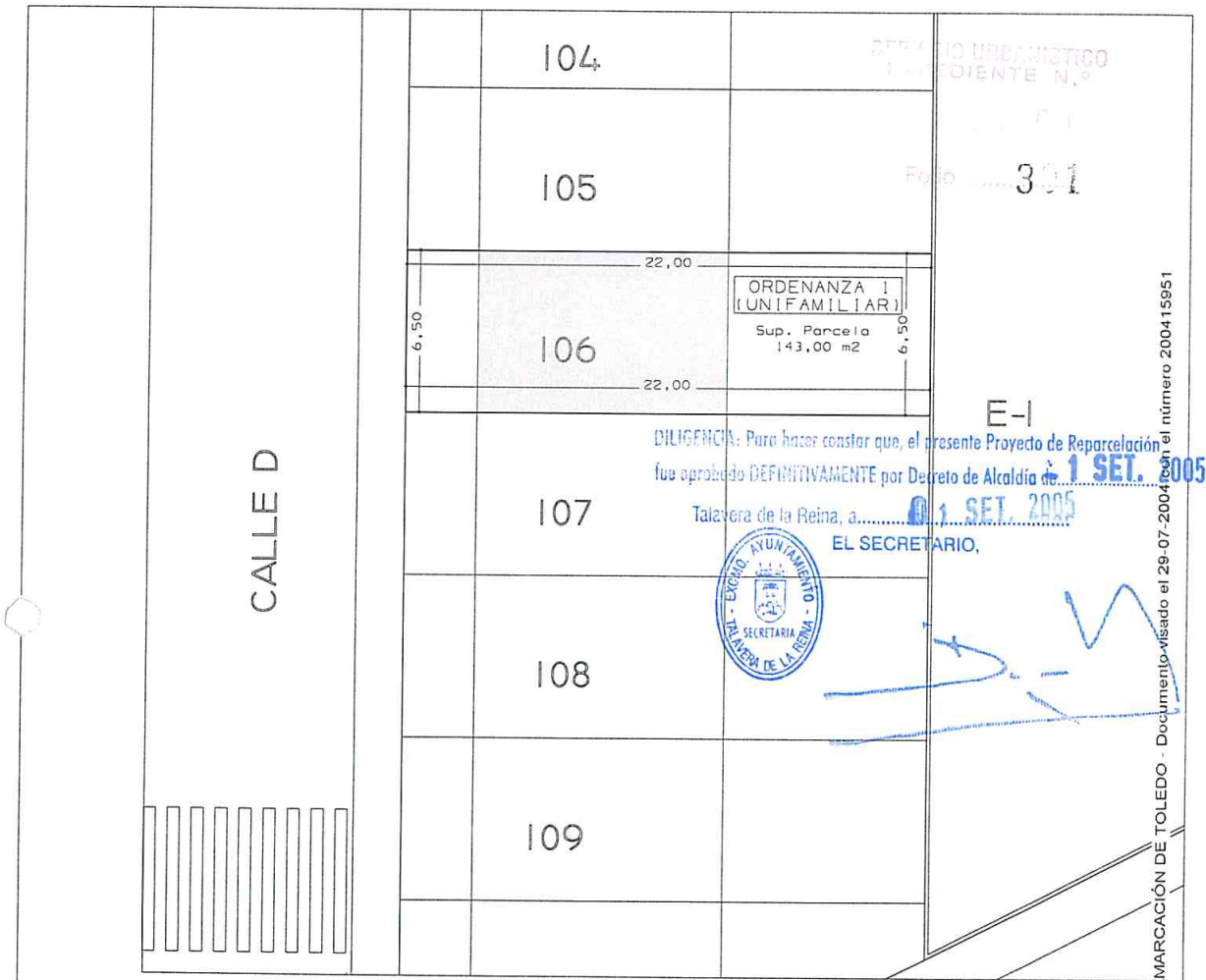
FICHA DE CARACTERÍSTICAS

Nº DE PARCELA	SUPERFICIE DE PARCELA	ADJUDICATARIO.
60	148,50 m2.	JOSE MARIA SANCHEZ PELETERO
PROYECTO DE REPARCELACION "P.P.I.I LOS TURIELES" TALAVERA DE LA REINA. TOLEDO		ARQUITECTO: MANUEL GARCIA URTIAGA DE VIVAR
		ESCALA: 1/250

0067607423101128307650250001dk



COPIA AUTÉNTICA que puede ser comprobada mediante el Código Seguro de Verificación en <https://sede.talavera.org/validacion/Doc?entidad=45165>



CONDICIONES URBANISTICAS

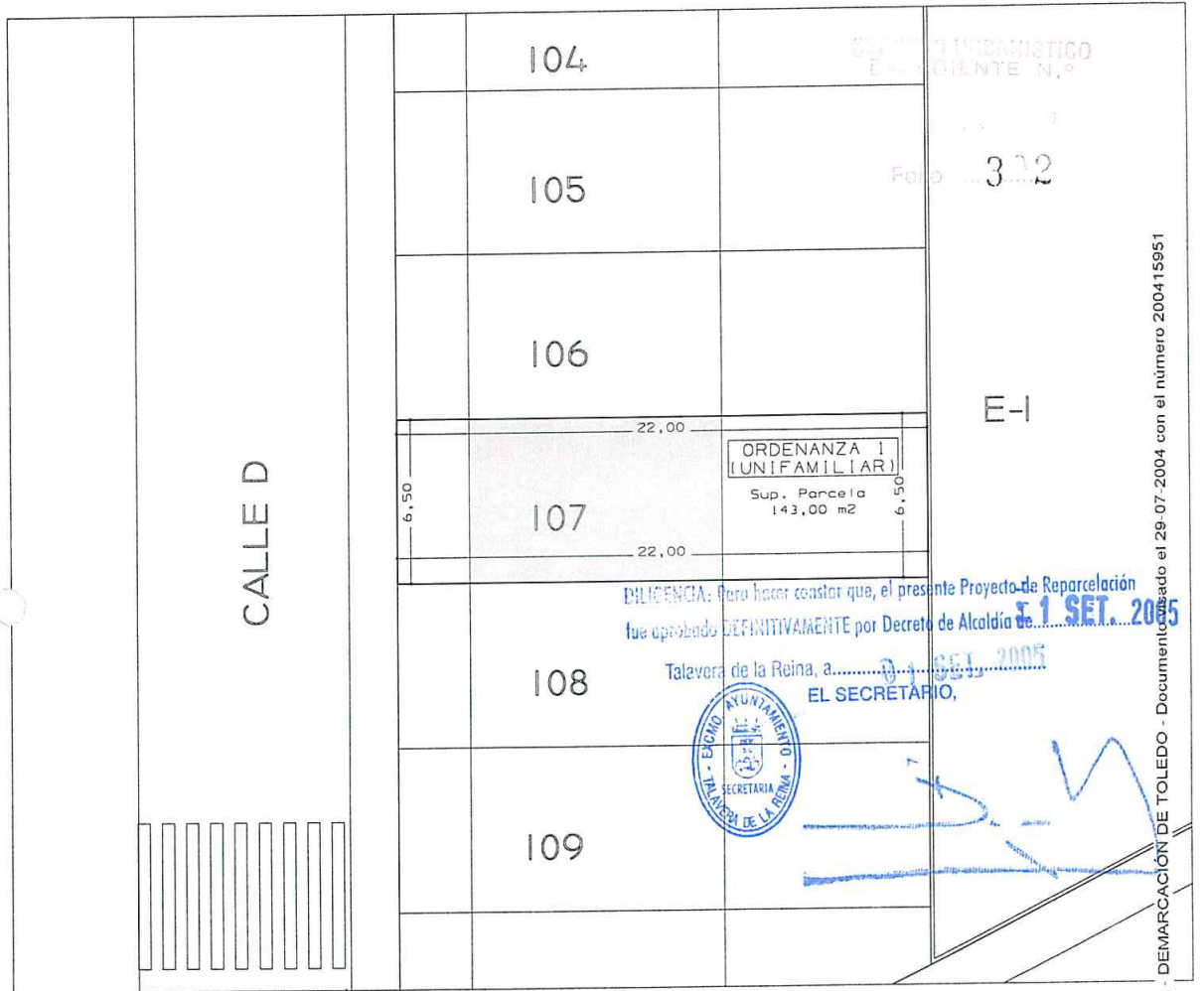
P.A.U " PP11 LOS TURIELES"	
ORDENANZA 1:	RESIDENCIAL UNIFAMILIAR EDIFICABILIDAD: 140 m2.
OCUPACION MAXIMA:	AREA DE MOVIMIENTO DE EDIFICACION
ALTURAS A CORNISA:	7,50 m.
N DE PLANTAS:	2 PLANTAS Y ATICO
USOS PERMITIDOS:	VIVIENDA UNIFAMILIAR
RETRANQUEOS:	3 A CALLE / 7 A FONDO



FICHA DE CARACTERISTICAS

Nº DE PARCELA	SUPERFICIE DE PARCELA	ADJUDICATARIO.
106	143,00 m2.	AYUNT. DE TALAVERA DE LA REINA
PROYECTO DE REPARCELACION "P.P.1.1 LOS TURIELES" TALAVERA DE LA REINA. TOLEDO		ARQUITECTO: MANUEL GARCIA URTIAGA DE VIVAR
		ESCALA: 1/250

COLEGIO OFICIAL DE ARQUITECTOS DE CASTILLA-LA MANCHA - DEMARCACION DE TOLEDO - Documento visado el 29-07-2004 con el número 200415951




CONDICIONES URBANISTICAS

P.A.U " PP11 LOS TURIELES "		COLEGIO OFICIAL DE ARQUITECTOS DE CASTILLA-LA MANCHA DEMARCACION DE TOLEDO	
ORDENANZA 1:	RESIDENCIAL UNIFAMILIAR	ABITADIDAD:	140 m2.
OCUPACION MAXIMA:	AREA DE MOVIMIENTO DE EDIFICACION	29-07-2004 200415951	
ALTURAS A CORNISA:	7,50 m.	VISADO	
N DE PLANTAS:	2 PLANTAS Y ATICO	A LOS EFECTOS REGLAMENTARIOS	
USOS PERMITIDOS:	VIVIENDA UNIFAMILIAR	PAREADAS HILERA	
RETRANQUEOS:	3 A CALLE / 7 A FONDO		

FICHA DE CARACTERISTICAS

Nº DE PARCELA	SUPERFICIE DE PARCELA	ADJUDICATARIO.
107	143,00 m2.	AYUNT. DE TALAVERA DE LA REINA
PROYECTO DE REPARCELACION "P.P.1.1 LOS TURIELES" TALAVERA DE LA REINA. TOLEDO		ARQUITECTO: MANUEL GARCIA URTIAGA DE VIVAR
		ESCALA: 1/250



COPIA AUTÉNTICA que puede ser comprobada mediante el Código Seguro de Verificación en <https://sede.talavera.org/validacion/Doc?entidad=45165>

COLEGIO OFICIAL DE ARQUITECTOS DE CASTILLA-LA MANCHA - DEMARCACION DE TOLEDO - Documento visado el 29-07-2004 con el número 200415951